

«СОГЛАСОВАНО»

Начальник отдела образования
Администрации г. Уварово



Н.А. Нечаева

«УТВЕРЖДАЮ»

Заведующий МБДОУ
Детский сад «Золотая рыбка»



Т.Н. Семина

31.08.2023

«ОЗНАКОМЛЕН»

Начальник отделения ГИБДД
МО МВД России «Уваровский»



В.О. Каштанов

ПАСПОРТ

Дорожной безопасности образовательной организации
(типовой)

МБДОУ «Детский сад «Золотая рыбка»
(наименование образовательной организации)

по адресу: Тамбовская область, г Уварово, 2 мкр., д 6 «а»

2023 г.

Общие сведения

Муниципальное бюджетное дошкольное образовательное учреждение
(полное наименование образовательной организации)

«Детский сад «Золотая рыбка»

Тип образовательной организации: детский сад

Юридический адрес: 393460, Тамбовская область, город Уварово, 2
микрорайон, д.6 «а»

Фактический адрес: 393460, Тамбовская область, город Уварово, 2
микрорайон, д.6 «а»

Руководители образовательной организации:

Заведующий – Семина Галина Николаевна 8(47558) 4-03-98
(фамилия, имя, отчество) (телефон)

Заместитель заведующего – Ерохина Светлана Евгеньевна 8 910 855 61 06
(фамилия, имя, отчество) (телефон)

Старший воспитатель – Крылова Ольга Викторовна 8 910 858 93 38
(фамилия, имя, отчество) (телефон)

Заместитель заведующего
по воспитательной работе _____

Ответственные работники
муниципального органа образования _____
(должность)

_____ (фамилия, имя, отчество)

_____ (телефон)

Ответственные от
Госавтоинспекции

сотрудник ГИБДД Юшина Анна Сергеевна 8 915 87 87 670

Ответственные работники
за мероприятия по профилактике

детского травматизма _____ инструктор по физической культуре
(должность)

Гунина Галина Викторовна 8 996 957 67 57
(фамилия, имя, отчество) (телефон)

приказ от 29.08.2023 № 97 «О назначении ответственного по профилактике
детского дорожно-транспортного травматизма»

Руководитель или ответственный
работник дорожно-эксплуатационной
организации, осуществляющей
содержание улично-дорожной сети
(УДС)* _____

_____ (фамилия, имя, отчество)

_____ (телефон)

Руководитель или ответственный
Работник дорожно-эксплуатационной
Организации, осуществляющей
Содержание технических средств
Организации дорожного
движения (ТСОДД)* _____

(фамилия, имя, отчество)

(телефон)

Количество обучающихся (учащихся, воспитанников) _____ 208 _____

Наличие уголка по БДД _____ имеются, в каждой групповой комнате _____
(если имеется, указать место расположения)

Наличие класса по БДД _____
(если имеется, указать место расположения)

Наличие автогородка (площадки) по БДД _____ площадка на территории ДООУ _____

Наличие автобуса в образовательной организации _____ нет _____
(при наличии автобуса)

Владелец автобуса _____
(ОО, муниципальное образование, и др.)

Время работы МБДОУ «Детский сад «Золотая рыбка»: 07.30 – 18.00 (период)

Телефоны оперативных служб:

Единый номер вызова экстренных служб – 112

Единая дежурная диспетчерская служба ЕДДС г. Уварово – 8 (47558) 4-72 42

Пожарная 01 (101)

Полиция 02 (102)

Скорая медицинская помощь – 03 (103)

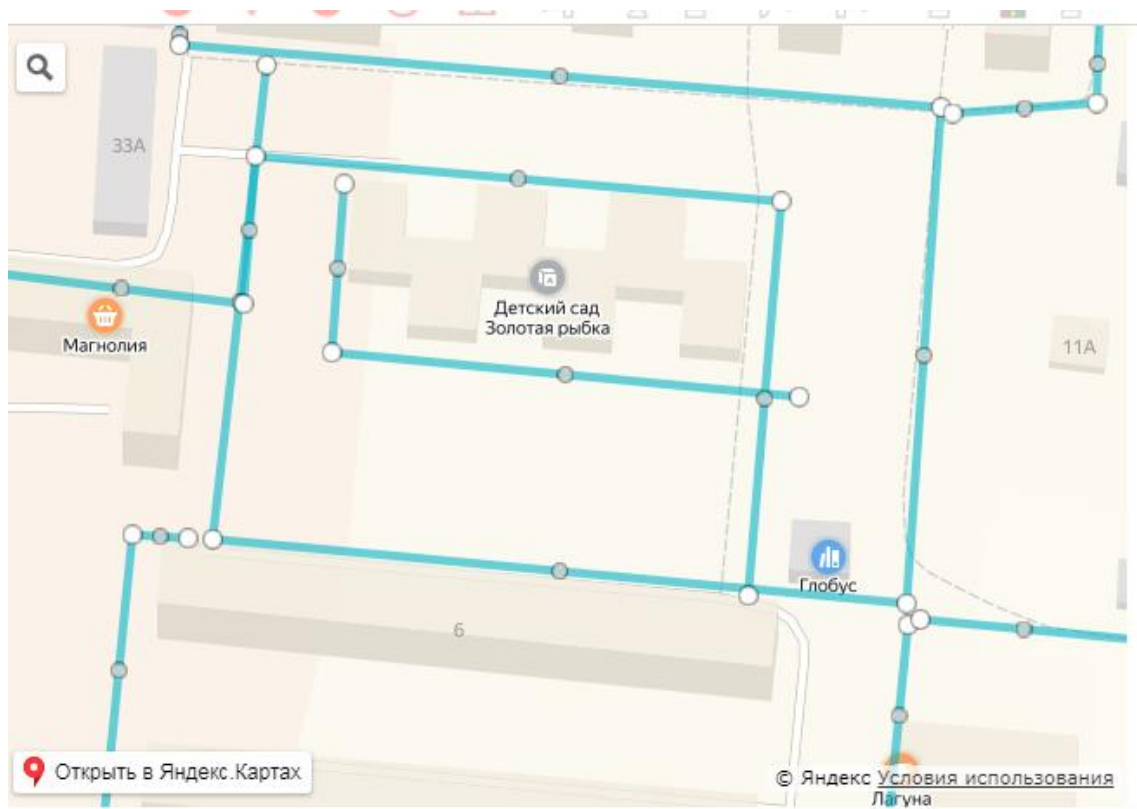
ГО и ЧС города 4-12-51

*Дорожно-эксплуатационные организации, осуществляющие содержание УДС и ТСОДД, несут ответственность в соответствии с законодательством Российской Федерации (Федеральный закон «О безопасности дорожного движения» от 10 декабря 1995 г. №196-ФЗ, Кодекс Российской Федерации об административных правонарушениях, гражданский кодекс Российской Федерации)










Содержание.

- I. План-схемы МБДОУ «Детский сад «Золотая рыбка» по адресу: Тамбовская область, г. Уварово, 2 мкр., д. 6 «а»:
 1. Район расположения МБДОУ «Детский сад «Золотая рыбка», пути движения транспортных средств и детей (обучающихся, воспитанников).
 2. Схема организации дорожного движения в непосредственной близости от образовательной организации с размещением соответствующих технических средств. Маршруты движения детей и расположение парковочных мест.

**Схема организации дорожного движения
в непосредственной близости от ОУ
с размещением соответствующих транспортных средств,
маршруты детей и расположение
парковочных мест автотранспорта.**













Маршрут

-  5.19.1 Пешеходный переход
-  5.21 Жилая зона
-  1.23 Дети
-  5.16 Остановка автобуса
-  3.24 Ограничение максимальной скорости
-  5.20 Искусственная неровность
-  3.1 Въезд запрещен
-  2.4 Уступите дорогу
-  2.1 Главная дорога

План — схема расположения ОУ,

маршруты детей и пути движения транспортных средств.



-  **Маршрут**
-  5.19.1 Пешеходный переход
 -  5.21 Жилая зона
 -  1.23 Дети
 -  5.16 Остановка автобуса
 -  3.24 Ограничение максимальной скорости
 -  5.20 Искусственная неровность
 -  3.1 Въезд запрещен
 -  2.4 Уступите дорогу
 -  2.1 Главная дорога